





# Kaart 4: Projectvestiging glastuinbouw Californië

## Legenda

-  Buitenbegrenzing projectvestiging glastuinbouw
-  Groen afscherming
-  Glastuinbouw
-  Ecologische verbindingszone te realiseren door projectvestiging

0 250 m

schaal: 1:24.362

©Provincie Limburg afdeling Geo-informatie en Vastgoed  
Top. ondergrond ©Topografische Dienst Kadaster ©Eurosense Breda

